Aan de plattegronden kunnen geen rechten worden ontleend.
© Zibber www.zibber.nl

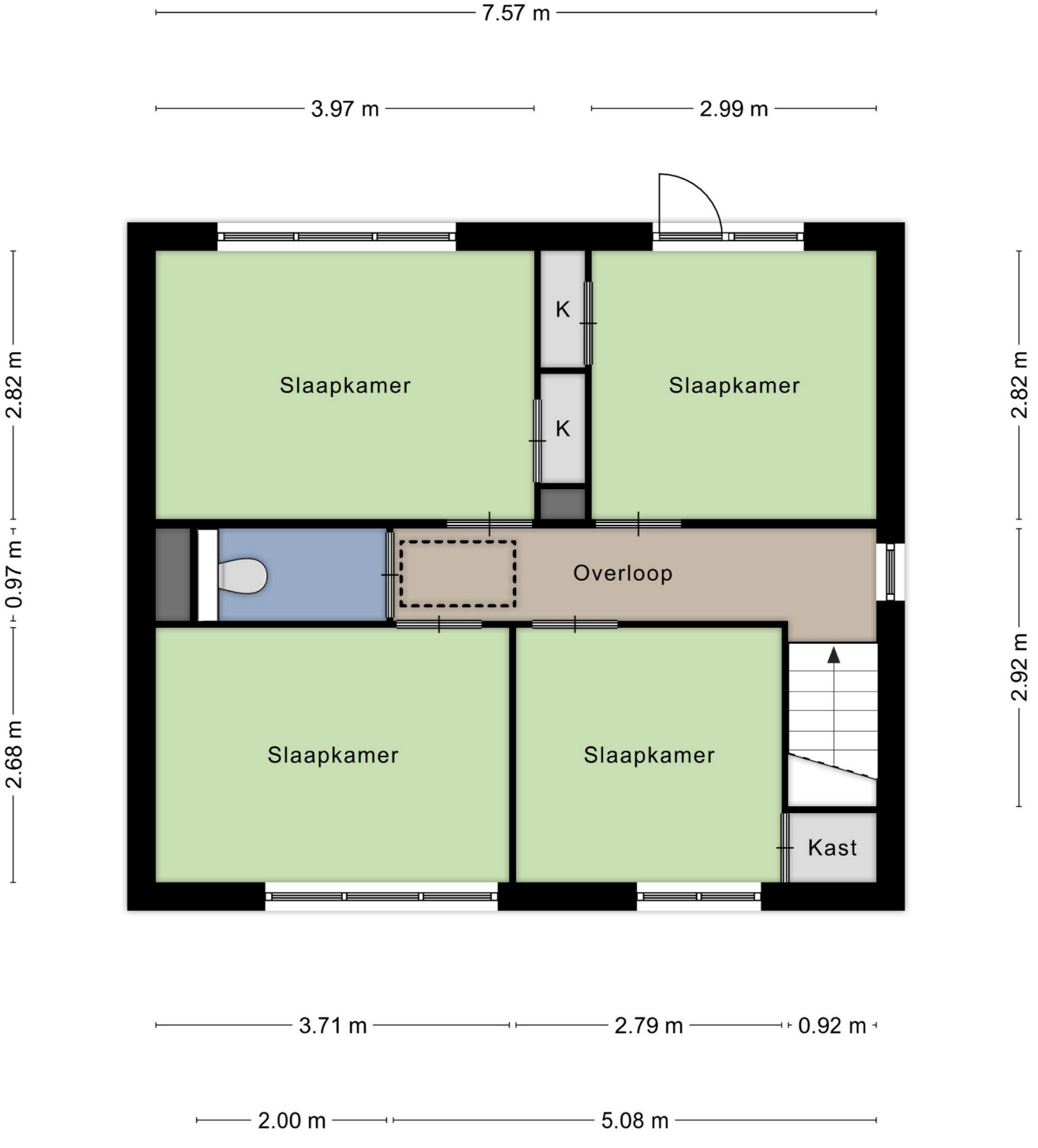

Aan de plattegronden kunnen geen rechten worden ontleend.
© Zibber www.zibber.nl

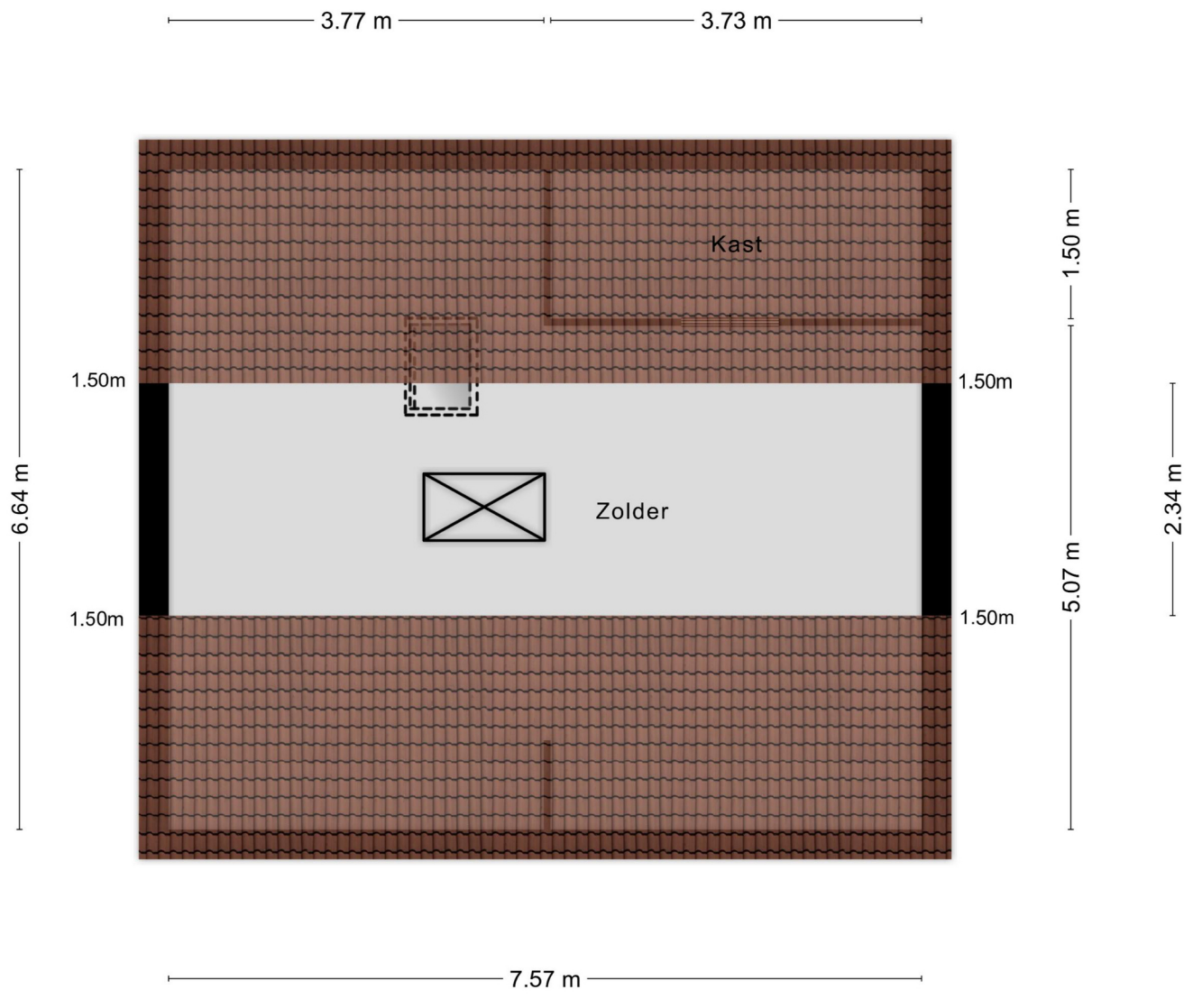

Aan de plattegronden kunnen geen rechten worden ontleend.
© Zibber www.zibber.nl

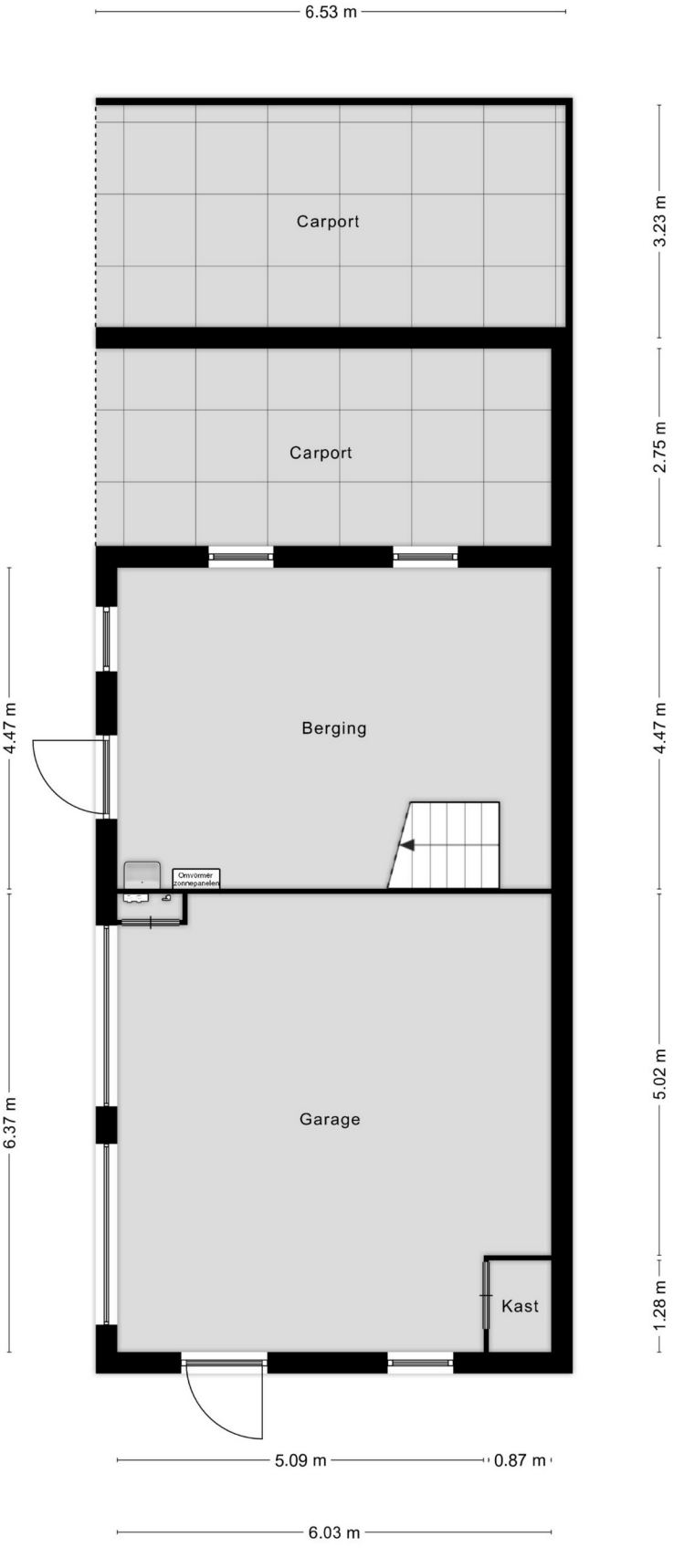

Aan de plattegronden kunnen geen rechten worden ontleend.
© Zibber www.zibber.nl

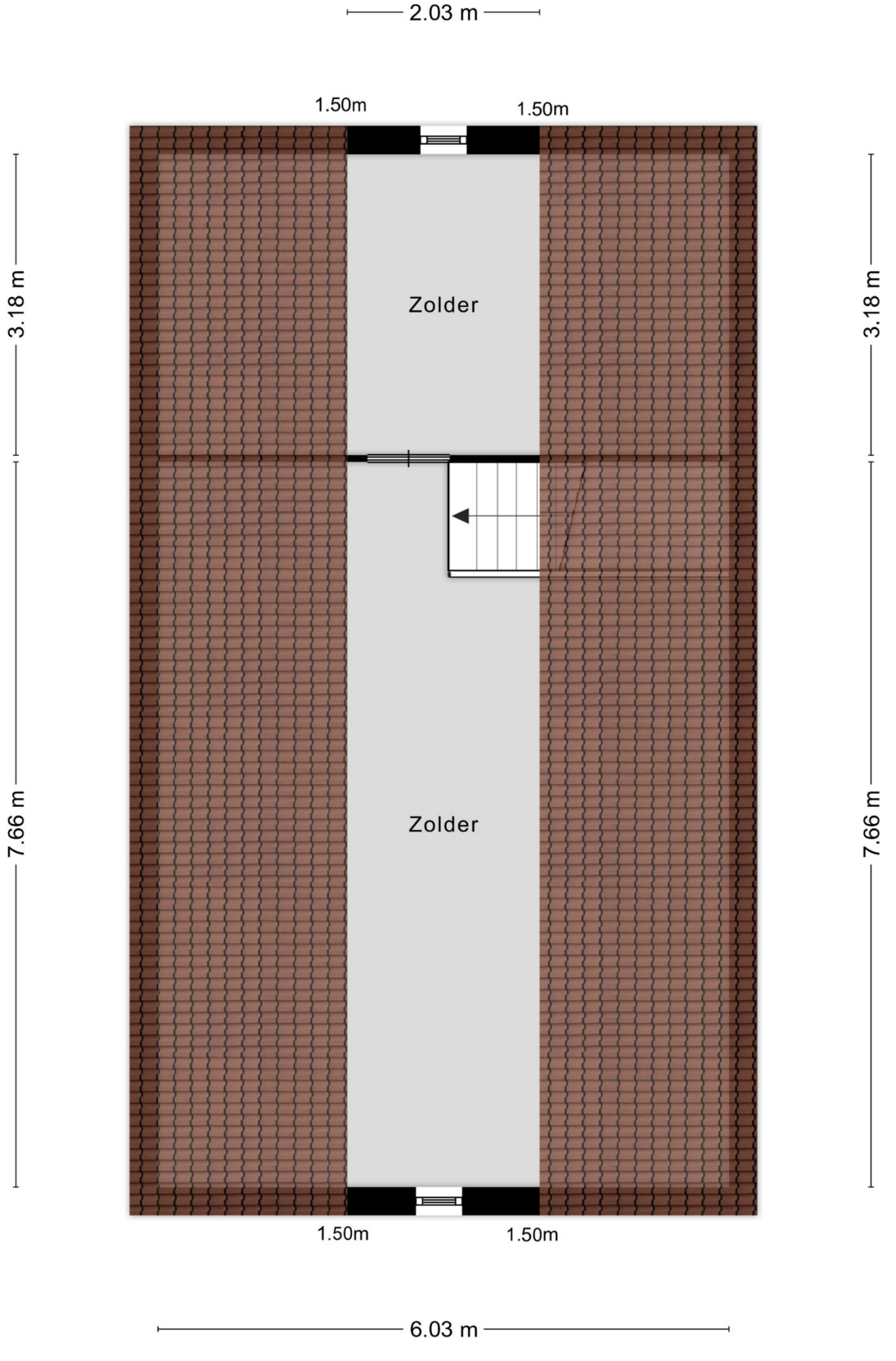

Aan de plattegronden kunnen geen rechten worden ontleend.
© Zibber www.zibber.nl

Kadastrale kaart

Uw referentie: Molenstraat 23

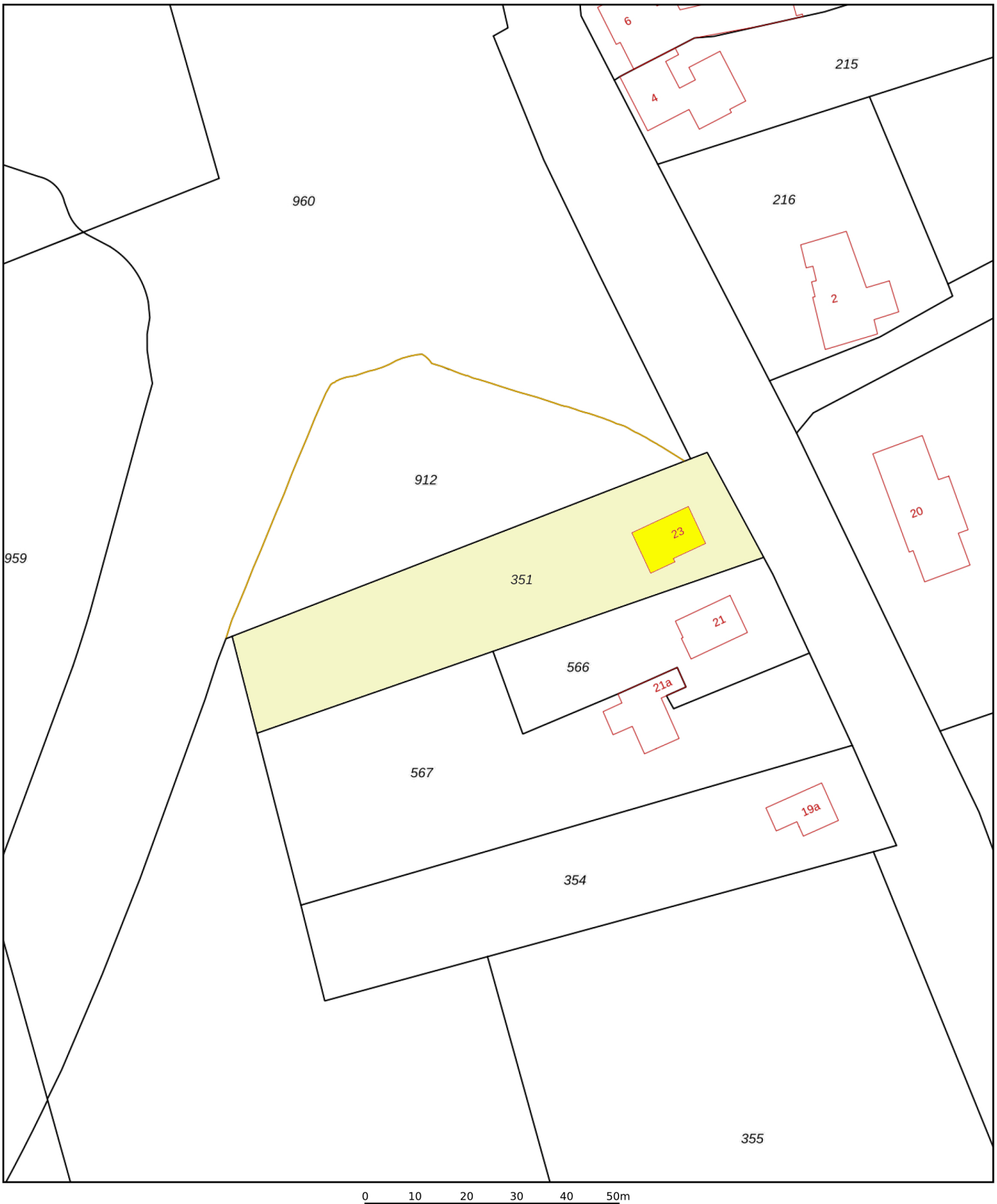

0 10 20 30 40 50m

Deze kaart is noordgericht

12345 Perceelnummer

25 Huisnummer

Vastgestelde kadastrale grens

Voorlopige kadastrale grens

Administratieve kadastrale grens

Bebouwing

Schaal 1: 1000

Kadastrale gemeente	Boekel
Sectie	K
Perceel	351

Voor een eensluidend uittreksel, geleverd op 9 mei 2022
De bewaarder van het kadaster en de openbare registers

Aan dit uittreksel kunnen geen betrouwbare maten worden ontleend.
De Dienst voor het kadaster en de openbare registers behoudt zich de intellectuele eigendomsrechten voor, waaronder het auteursrecht en het databankenrecht.

kadaster